Φωτογραφία από θέση λήψης 1

Φωτογραφία από θέση λήψης 2

Φωτογραφία από θέση λήψης 3

Φωτογραφία από θέση λήψης 4

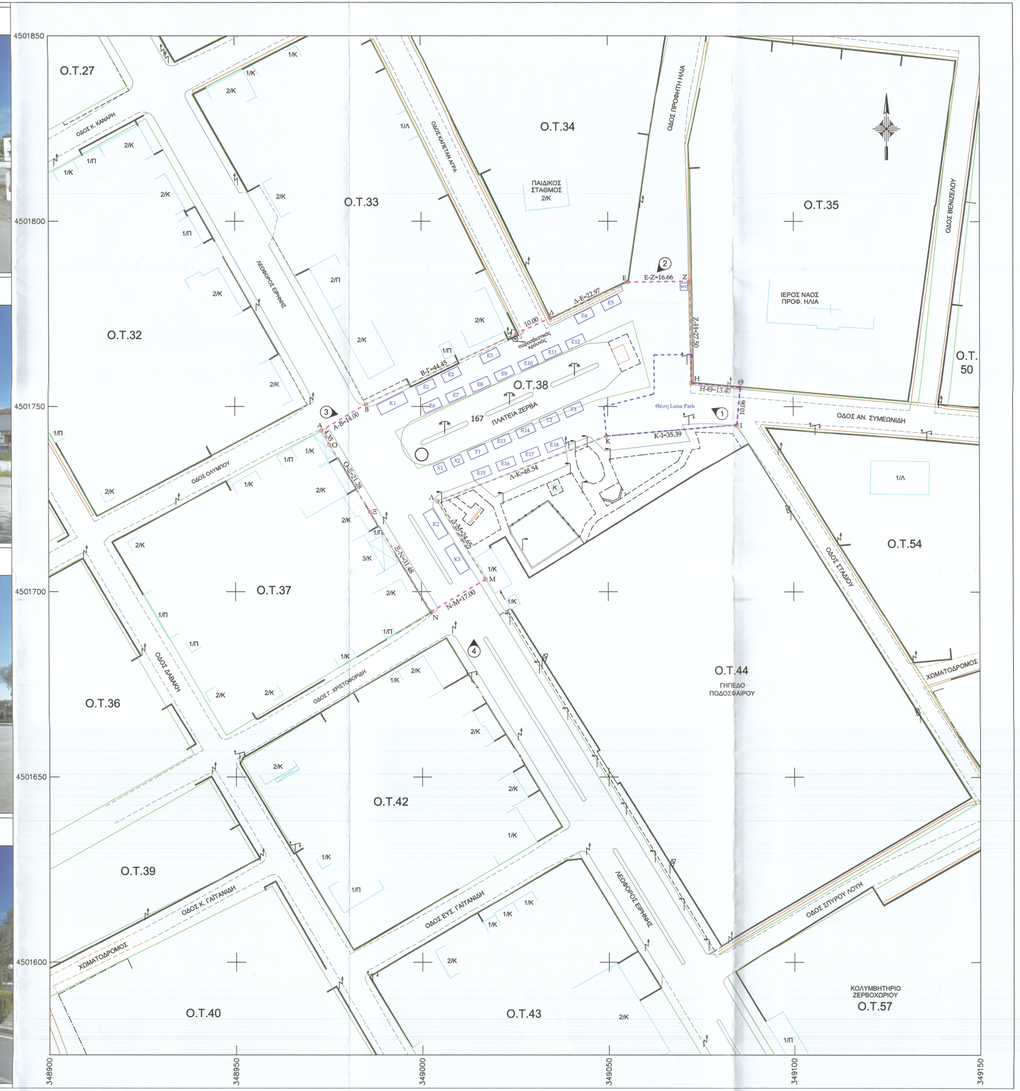

ΑΠΟΣΠΑΣΜΑ ΧΑΡΤΗ ΔΙΑΝΟΜΗΣ ΟΙΚΙΣΜΟΥ ΑΝΩ ΖΕΡΒΟΧΩΡΙΟΥ (ΔΙΑΝΟΜΗ 1974) ΚΛΙΜΑΚΑΣ 1/1000

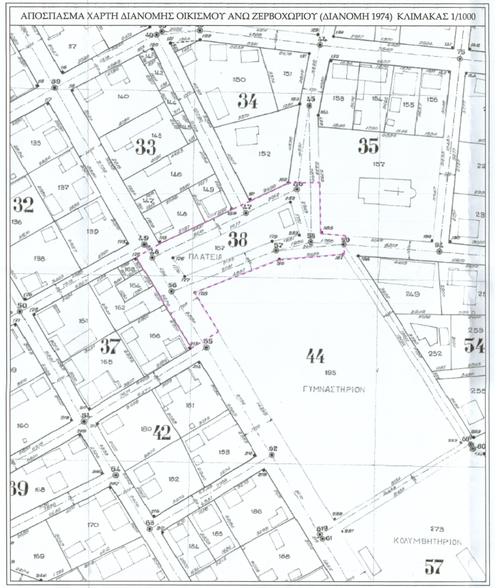

ΔΙΑΤΑΓΜΑΤΑ ΟΙΚΙΣΜΟΥ ΑΝΩ ΖΕΡΒΟΧΩΡΙΟΥ

1) Κύρωση Διανομής Συνοικισμών: [Ν.Δ. 1189/1972 (Φ.Ε.Κ. 99/Α/28-06-1972), πρακτικό της 15-07-1976 της Επιτροπής Ορισμούς Διανομών της Διεύθυνσης Γεωργίας Νομού Ημαθίας].
2) Τρόπος καθορισμού ορίων οικισμών της χώρας μέχρι 2000 κατοίκους, καταγραφές αυτών και καθορισμός ορίων και περιορισμών δόμησής τους: Π.Δ. 24-04-1985 (Φ.Ε.Κ. 181/Δ/03-05-1985)
3) Απόφαση Νομάρχη Ημαθίας περί καθορισμού ορίων, ορων και περιορισμούς δόμησης του οικισμού Ανω Ζερβοχώρι του Δήμου Βεργινούπολης του Νομού Ημαθίας: Αριθ. οικ. 2965/12-09-1986 (Φ.Ε.Κ. 705/Δ/04-10-1986).
4) Οροι και περιορισμοί δόμησης εντός των ορίων των οικισμών με πληθυσμό μέχρι 2000 κατοίκους: Π.Δ. 04-11-2011 (Φ.Ε.Κ. 289/ΑΑΠ/04-11-2011).
5) Απόφαση Γενικού Γραμματέα Αποκεντρωμένης Διοίκησης Μακεδονίας Θράκης περί έγκρισης Σχεδίου Χωροταξίας και Οικιστικής Οργάνωσης Ανοικτής Πόλης (Σ.Χ.Ο.Ο.Α.Π.) Δημοτικής Ενότητας Βεργινούπολης Δήμου Νάουσας, ΠΕ Ημαθίας: Αριθμ. 6708/04-10-2018 (Φ.Ε.Κ. 259/ΑΑΠ/01-11-2018).

Παρατήρηση: Οι δημοτικοί δρόμοι του οικισμού Ανω Ζερβοχωρίου, καθώς και ο υπ'αριθ. 167 κοινόχρηστος χώρος Πλατείας (Ο.Τ.38 στη διανομή) αποτελούν φυσικοτοπία του Υπουργείου Αγροτικής Ανάπτυξης και Τροφίμων. Για τη χρήση των παραπάνω εκτάσεων από την Τ.Κ. Ζερβοχωρίου, ως χώρο διεξαγωγής θρησκευτικού πανηγυριού και χώρο εγκατάστασης Luna Park, απαιτείται λήψη συναίνεσης από το Υπουργείο Αγροτικής Ανάπτυξης και Τροφίμων.

ΥΠΟΜΝΗΜΑ

- Εφαρμογή Διανομής Οικισμού Ανω Ζερβοχωρίου
- Κάγκελα
- Κρεπιδώμα
- Κτίριο
- Μνημείο - Ηρώο
- Ορια αλλαγής διαμόρφωσης
- Ορια ασφαλτώσεις
- Ορια χώρου διεξαγωγής θρησκευτικού πανηγυριού
- Ορια χώρου εγκατάστασης Luna Park
- Συρματοπερίφραξη
- Τεχνικά Εργα
- Χωματόδρομος
- Κολώνα Δ.Ε.Η. - Κολώνα Ο.Τ.Ε. - Κολώνες Φωτισμού
- Πυροσβεστικός Κρουνός
- Θέση λήψης φωτογραφίας
- Θρησκευτικό πανηγύρι - Θέση Εμπορικού (5,0 x 2,5) - Θέσεις Ε1 ως Ε18
- Θρησκευτικό πανηγύρι - Θέση Καντίνας (8,0 x 3,0) - Θέσεις Κ1 ως Κ3
- Θρησκευτικό πανηγύρι - Θέση Τγειονομικού Ενδυκφέροντος (5,0 x 2,5) - Θέσεις Τ1 ως Τ3
- Θρησκευτικό πανηγύρι - Θέση Χειροτέχνη Καλλιτέχνη (3,0 x 2,5) - Θέσεις Χ1 ως Χ2
- Θρησκευτικό πανηγύρι - Θέση Χημικής Τουαλέτας

ΠΙΝΑΚΑΣ ΕΜΒΑΔΩΝ

ΟΡΙΑ ΙΔΙΟΚΤΗΣΙΩΝ	ΕΜΒΑΔΟΝ	ΠΑΡΑΤΗΡΗΣΕΙΣ
Α-Β-Γ-Δ-Ε-Ζ-Η-Θ-Ι-Κ-Λ-Μ-Ν-Ξ-Ο-Α	3.991,95 τ.μ.	Χώρος διεξαγωγής θρησκευτικού πανηγυρικού

Παρατηρήσεις:
1) Το παρόν διάγραμμα είναι ενταγμένο στο κρατικό σύστημα συντεταγμένων Ε.Γ.Σ.Α. '87.
2) Οι διαστάσεις και τα εμβαδά υπολογίστηκαν αναλυτικά από τις συντεταγμένες των κορυφών.
3) Η εξάρτηση από το Ε.Γ.Σ.Α. '87 πραγματοποιήθηκε με σύστημα GPS και κάνοντας χρήση του Ελληνικού Συστήματος Βυτιοσημάτων HEPOS.
4) Οι θέσεις του θρησκευτικού πανηγυρικού υποδείχθηκαν στην Τεχνική Υπηρεσία από τον Πρόεδρο της Τ.Κ. Ζερβοχωρίου. Η ελάχιστη απόσταση των θέτων μεταξύ τους είναι μη μικρότερη αυτή των δύο (2) μέτρων.

ΠΙΝΑΚΑΣ ΣΥΝΤΕΤΑΓΜΕΝΩΝ ΚΟΡΥΦΩΝ ΧΩΡΟΥ ΔΙΕΞΑΓΩΓΗΣ ΘΡΗΣΚΕΥΤΙΚΟΥ ΠΑΝΗΓΥΡΙΟΥ

Κορυφή	X	Y	Πλευρά-Μήκος
Α	348973.169	4501743.515	Α-Β = 14.00
Β	348985.250	4501750.597	Β-Γ = 44.45
Γ	349025.444	4501769.582	Γ-Δ = 10.00
Δ	349034.501	4501773.825	Δ-Ε = 22.97
Ε	349055.335	4501783.506	Ε-Ζ = 16.66
Ζ	349071.991	4501783.743	Ζ-Η = 27.50
Η	349072.382	4501756.241	Η-Θ = 13.40
Θ	349085.737	4501755.093	Θ-Ι = 10.06
Ι	349084.874	4501745.065	Ι-Κ = 35.39
Κ	349049.617	4501741.997	Κ-Λ = 48.54
Λ	349004.364	4501724.436	Λ-Μ = 24.65
Μ	349017.112	4501703.335	Μ-Ν = 17.00
Ν	349002.561	4501694.544	Ν-Ξ = 31.48
Ξ	348986.282	4501721.489	Ξ-Ο = 21.28
Ο	348975.284	4501739.710	Ο-Α = 4.35
Εμβαδό:	3.991,95 τ.μ.	Περίμετρος:	341.73 μ.

ΑΠΟΣΠΑΣΜΑ ΔΟΡΥΦΟΡΙΚΗΣ ΕΙΚΟΝΑΣ (ΠΗΓΗ GOOGLE EARTH)

ΑΠΟΣΠΑΣΜΑ ΧΑΡΤΗ ΕΥΡΥΤΕΡΗΣ ΠΕΡΙΟΧΗΣ (Γ.Υ.Σ. 1/5000)

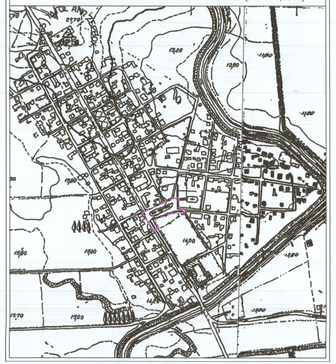

ΠΕΡΙΦΕΡΕΙΑ ΚΕΝΤΡΙΚΗΣ ΜΑΚΕΔΟΝΙΑΣ
Π.Ε. ΗΜΑΘΙΑΣ - ΔΗΜΟΣ ΝΑΟΥΣΑΣ - Δ.Ε. ΕΙΡΗΝΟΥΠΟΛΗΣ

ΔΗΜΟΣ ΗΡΩΙΚΗΣ ΠΟΛΕΩΣ ΝΑΟΥΣΑΣ
ΘΕΣΗ: Δ.Ε. ΕΙΡΗΝΟΥΠΟΛΗΣ - Τ.Κ. ΖΕΡΒΟΧΩΡΙΟΥ
ΟΙΚΙΣΜΟΣ ΑΝΩ ΖΕΡΒΟΧΩΡΙ

ΚΑΤΗΓΟΡΙΑ ΜΕΛΕΤΗΣ: ΤΟΠΟΓΡΑΦΙΚΗ ΜΕΛΕΤΗ

ΔΙΕΥΘΥΝΣΗ ΤΕΧΝΙΚΩΝ ΥΠΗΡΕΣΙΩΝ ΔΗΜΟΥ ΝΑΟΥΣΑΣ

ΘΕΜΑ ΣΧΕΔΙΟΥ:
ΤΟΠΟΓΡΑΦΙΚΟ ΔΙΑΓΡΑΜΜΑ
ΧΩΡΟΥ ΔΙΕΞΑΓΩΓΗΣ ΘΡΗΣΚΕΥΤΙΚΟΥ ΠΑΝΗΓΥΡΙΟΥ
ΣΤΟ ΟΙΚΙΣΜΟ ΑΝΩ ΖΕΡΒΟΧΩΡΙΟΥ, ΤΟΥ ΔΗΜΟΥ
Η.Π. ΝΑΟΥΣΑΣ, ΤΗΣ Π.Ε. ΗΜΑΘΙΑΣ
(ΣΕ ΕΦΑΡΜΟΓΗ ΤΟΥ Ν. 4849/2021, ΑΡΘΡΟ 25)

ΑΡΙΘΜΟΣ ΣΧΕΔΙΟΥ: Τ4
ΚΛΙΜΑΚΑ: 1:500

ΧΡΟΝΟΣ ΜΕΛΕΤΗΣ: ΜΑΡΤΙΟΣ 2024

Ο συντάξας	Έλεγχος	Θεώρηση	Λοιπές Θεωρήσεις
	Ο Πρόεδρος	Ο συντάκτης Διεύθυνσης Τεχνικών Υπηρεσιών	
Κουκουβιλιάδης Διονύσιος	Κυρένος Φώτιος	Χαλκιάδου Μαρία	
Π.Ε. Αγρ. Τοπογράφος Μηχανικός με Δ' Βαθμό	Π.Ε. Πολιτικός Μηχανικός με Δ' Βαθμό	Π.Ε. Αρχιτέκτων Μηχανικός με Α' Βαθμό	
Ημερομηνία: 29-03-2024	Ημερομηνία: 29-03-2024	Ημερομηνία: 29-03-2024	

ΛΟΙΠΕΣ ΕΓΚΡΙΣΕΙΣ